

entdecken-erleben-erholen

Tauchen Sie ein in die faszinierende Welt des Geo-Umweltpark Vogtland, der sich über eine Fläche von 388 km² erstreckt. Hier erwarten Sie sehr alte Gesteinsformationen, die diesen Park von allen anderen Geoparks in Deutschland unterscheiden. Die Highlights des Geo-Umweltparks sind der weltbekannte Topas von Schneckenstein und der Theumaer Fruchtschiefer.

Erleben Sie die Besonderheiten eines spürbaren aktiven Vulkanismus und entdecken Sie die geologischen Geheimnisse, die diese Landschaft prägten. Eindrucksvolle Talsperrenlandschaften, Floßgrabensysteme bis hin zu den im 16. Jahrhundert künstlich geschaffenen Ribfällen, von der Raumfahrtausstellung bis zum Bergwerksbesuch - der Geo-Umweltpark Vogtland bietet Vielfalt auf kleinstem Raum.

Geo-Umweltpark Vogtland, Dr.-Wilhelm-Külz-Str. 25, 08223 Falkenstein/Vogtl.
Tel.: 49 3745 7510615 Mail: info@geo-umweltpark-vogtland.de


Interaktive Karte Vogtland

Gestaltung: hochform-design.de, P. Gronem-Schlosser 1. Auflage: 05/2025



GEO-UMWELTPARK
VOGTLAND Sagenhafte Vielfalt

GEO-RANGER



Edle Schätze und uralte Steine

Das Friedrichsgrüner Hochmoor



Das Hochmoor ist ein einzigartiges Ökosystem, das eine Vielzahl von Pflanzen und Tieren beherbergt. Es speichert Wasser, reguliert das Klima und bietet Lebensraum für zahlreiche bedrohte Arten. Die speziellen Bedingungen im Moor fördern die Entwicklung einzigartiger Pflanzen wie Torfmoose, Sonnentau und verschiedene Orchideen. Gleichzeitig ist es ein Rückzugsort für Tiere wie Moorfrösche, Libellen und viele Vogelarten. Bei unserer geführten Tour erfahren Sie alles über diesen wertvollen Lebensraum.

Treffpunkt: Muldenhammer

OT Friedrichsgrün
Parkplatz Friedrichsgrüner Straße
(an der Bahnbrücke)

Länge: ca. 3,5 km

Talsperrenwanderung um Werda

Entdecken Sie die Talsperre Werda, eine der ältesten Talsperren Deutschlands, ein Stück Geschichte im Herzen der Natur

Diese beeindruckende Anlage kann viele Geschichten erzählen von ihrer Errichtung bis hin zu ihrer Rolle in der Wasserversorgung und Ihrer Bedeutung für die Region. Historische Einblicke und aktuelle Entwicklungen in Verbindung mit malerischen Ausblicken auf Wasser und Natur. Wandern Sie entlang des Naturlehrpfades und entdecken Sie die beeindruckenden Felsformationen des Poppensteins. Hier erleben Sie die Vielfalt der Flora und Fauna hautnah.



Treffpunkt: Werda

Parkplatz am Sportplatz

Länge: ca. 6 km

Der Butterberg

Warum heißt der Butterberg „Butterberg“? Kommen Sie mit auf unseren spannenden Rundweg, der ebenso ein Teil des Pilgerweges ist und erfahren Sie Interessantes aus der Geschichte hinter diesem Namen.



Entdecken Sie die heimischen Pflanzen und Tiere, die diesen Ort einzigartig machen. Die besondere Geologie des Butterbergs bietet spannende Einblicke in die Entstehung der Landschaft. Lassen Sie sich von den geologischen Besonderheiten begeistern und lernen Sie, wie sie die Region geprägt haben.

Treffpunkt: Oberlauterbach

Parkplatz vor dem Natur- und Umweltzentrum Vogtland

Länge: ca. 3,5 km

Beerheide und der Röthelstein

Tauchen Sie ein in die faszinierende Welt des Vogtlands bei unserer geführten Tour durch Beerheide und den sagenumwobenen Röthelstein.

Erleben Sie das beruhigende Waldesrauschen und erfahren Sie mehr über die wichtige Funktion des Waldes.

Lassen Sie sich von unserem erfahrenen Ranger begleiten, der Ihnen nicht nur die atemberaubende Natur näherbringt, sondern auch die geheimnisvollen Sagen und Geschichten, die diesen Ort umgeben.



Treffpunkt: Beerheide

Parkplatz am Sportplatz

Länge: ca. 7 km

Rund um den Schneckenstein

Willkommen am Schneckenstein einem besonderen Naturdenkmal. Der Topasfels ist nicht nur ein beliebter Aussichtspunkt, sondern auch ein faszinierendes geologisches Phänomen das spannende Einblicke in die geologischen Prozesse der Region bietet. Die Halde entstand durch Aufschüttungen aus der Zeit des Uranbergbaus. Heute ist sie rekultiviert und harmonisch in die Umgebung integriert, so dass Sie die Spuren der Vergangenheit hautnah erleben können.

Runden Sie Ihren Besuch ab, indem Sie das Vogtländisch-Böhmische Mineralienzentrum und die Grube „Tannenbergrub“ erkunden. Hier erfahren Sie mehr über die mineralogischen Schätze der Region und die Geschichte des Bergbaus. Beim Besuch des Topasfelsens ist ein symbolischer Beitrag fällig. Erwachsener: 1,00 € und Kind: 0,50 €



Treffpunkt: Tannenbergstal

Parkplatz ehem. Skihang vor der Topaswelt

Länge: ca. 5 km

Gemeinsam Unterwegs – mit und ohne Handicap



Malerisch, von dichten Vogtlandwäldern umgeben, befindet sich die Talsperre Falkenstein. Unser barrierefreier, leichter Rundwanderweg führt vorbei an Phyllitfelsen und interessanter Flora.

Erfahren Sie Interessantes und Wissenswertes über die Weiße Göltzsch, die die Talsperre speist, über einheimische Pflanzen, Tiere und geologische Besonderheiten des Vogtlandes.

Treffpunkt: Falkenstein

Parkplatz Wohnmobilstellplatz Hammerbrücker Straße 32

Länge: ca. 2,5 km

Geo-Infoportale

Geo-Infoportal Topaswelt Schneckenstein

Mit dem Besucherbergwerk Grube „Tannenbergrub“, dem Naturkundemuseum Vogtländisch-Böhmisches Mineralienzentrum und dem Topasfels Schneckenstein werden Bergbau und Geologie erlebnisreich in Szene gesetzt.



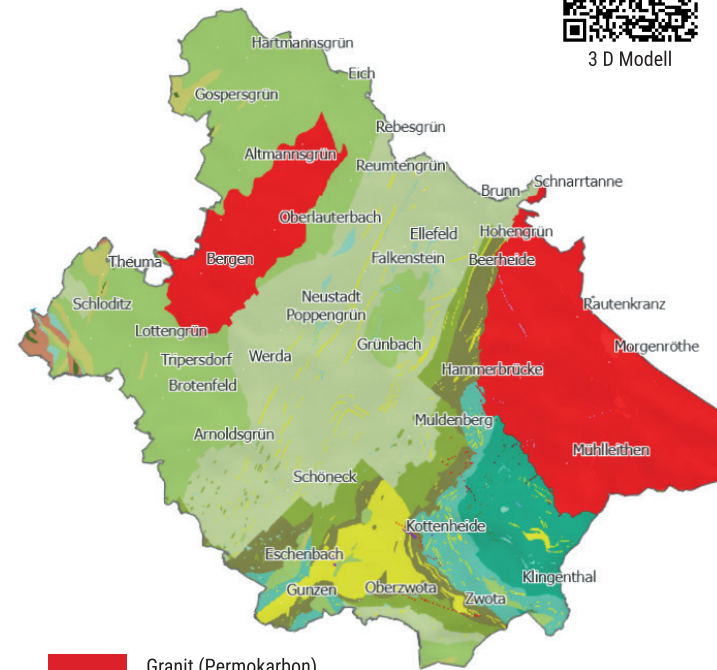
Zum Schneckenstein 42
OT Schneckenstein,
08262 Tannenbergstal
Tel.: +49 37465 41993

Geo-Infoportal Natur- und Umweltzentrum

Im ehemaligen Rittergut, dem späteren Adlershof, erwarten Sie die Natur- und Pilgerherberge, Werkstätten, Vortrags- und Veranstaltungsbereiche im Innen- und Außenbereich und ein Naturladen. Ganzjährig werden pädagogische Programme und Kurse für Kinder und Erwachsene angeboten.



Treuener Str. 2
OT Oberlauterbach,
08239 Falkenstein
Tel.: +49 3745 751050



Erarbeitet durch: Frau Madeleine Kühne und Herr Lorenz Reuter, HTW Dresden
Betreuerin: Prof. Dr.-Ing. Martina Müller, Fakultät Geoinformation, HTW Dresden

© arcgis.com

Zum Grünheider Hochmoor



Kommen Sie mit uns auf einen spannenden Rundweg durch das faszinierende Grünheider Hochmoor. Genießen Sie atemberaubende Ausblicke und informative Erläuterungen zu den einzigartigen Lebensräumen, die dieses Moor zu bieten hat.

Halten Sie Ausschau nach Moosbeeren, Sonnentau und vielen anderen faszinierenden Arten in diesem Ökosystem. Ein neuer Aussichtsturm bietet Ihnen einen herrlichen Blick auf das unter Naturschutz stehende Biotop.

Vorbei am Jungfernsprung, wo eine gemütliche Schutzhütte und ein Rastplatz zum Verweilen einladen.

Treffpunkt: Grünheide


Parkplatz Waldpark Grünheide

Länge: ca. 7 km

Falkensteiner Felsentour

Erleben Sie faszinierende Felsformationen von beeindruckenden Grauwacken-Quarzit-Felsen, die wie Perlen einer Kette aneinandergereiht sind. Diese von der Natur geschaffenen Meisterwerke prägen bis heute Teile des Vogtlandes.

An vielen der aufragenden Quarzit-Felsen entstanden Steinbrüche. So wurde auch der Lochstein als Gewinnungsort für Baumaterial genutzt.



Treffpunkt: Falkenstein

Parkplatz am Heimatmuseum Falkenstein

Länge: ca. 8 km

Parkplatz Wohnmobilstellplatz Hammerbrücker Straße 32

Mit Geo-Rangern on Tour

Wissenschaft trifft Natur Roland Hübner

Als pensionierter Forstwirtschaftsmeister vermittele ich die Entwicklungen der Land- und Forstwirtschaft und die der Tiere und Pflanzen des Waldes.



Gern zeige ich die schönen und spannenden Orte im Geo-Umweltpark Vogtland zu den Themen Erdgeschichte, Moore und der Montangeschichte.

Kommen Sie mit und genießen Sie unvergessliche Erlebnisse in der Natur.

Kontakt:
r.huebner@geo-umweltpark-vogtland.de

Lernen im Wald Heidi Kraus

Der Wald ist einer meiner Lieblingsorte – ein Ort, an dem ich mich wohl und gut aufgehoben fühle.



Deshalb habe ich mich zum Geo-Ranger ausbilden lassen.

Entdecken Sie spannende Lernmöglichkeiten in der Natur, die sowohl für Kinder als auch für Erwachsene geeignet sind. Bei uns ist jeder willkommen.

Wir setzen uns dafür ein, dass alle Teilnehmer die Natur gemeinsam erleben können.

Kontakt:
h.kraus@geo-umweltpark-vogtland.de

Natur hautnah erleben Wolfram Michel

Als Jäger und Heimatfreund weiß ich über die Geologie hinaus viel Interessantes zur Fauna und Flora zu berichten.



Besonders gern teile ich mein Wissen mit geologisch interessierten Gruppen.

Meine Schwerpunkte sind Fauna und Flora, Radon- und Thermalquellen, Gesteinsaufschlüsse, Gesteinsformationen und Fruchtschiefer.

Kontakt:
w.michel@geo-umweltpark-vogtland.de



Erleben Sie das Vogtland mit den Geo-Rangern.
Unsere spannenden Touren durch den Geo-Umweltpark Vogtland laden alle Generationen und Gäste aus Nah und Fern ein, die beeindruckende Natur und Geologie der Region zu entdecken.

Ob faszinierende Geotope, außergewöhnliche Landschaften oder geheimnisvolle Wälder, jede Route bietet unvergessliche Erlebnisse für Jung und Alt. Kinder und Jugendliche können den Geo-Umweltpark als spannenden Lernort erkunden, während Naturbegeisterte und Entdecker aller Altersgruppen die Vielfalt des Vogtlandes genießen.

Lassen Sie sich von der Schönheit und den Geschichten dieser einzigartigen Region verzaubern.

Wählen Sie Ihre persönliche Entdeckertour.

Unsere erfahrenen Geo-Ranger stehen Ihnen zur Seite und beraten Sie gerne bei der Auswahl.

Preise:
bis 4 Personen 40,00 €
5 - 20 Personen 60,00 €
Schulklassen / pro Person 3,00 €



Wandern mit Leidenschaft Jürgen Hadel

Seit 30 Jahren organisiere ich Wanderungen im gesamten Vogtland.

Bei meinen geführten Wanderungen teile ich meine Leidenschaft für die Natur und die Wissenschaften.



Erfahren Sie Spannendes über den Zusammenhang von Hydrologie und Geologie und lassen Sie sich von der Schönheit der Landschaft inspirieren.

Die Felsenlandschaften und Talsperren in der Region sind faszinierende Orte, die viel zu bieten haben.

Kontakt:
j.hadel@geo-umweltpark-vogtland.de

Entdecken Sie das Vogtland Uwe Fritzsich

Seit meiner Schulzeit fasziniert mich die Geschichte und die Geografie des Vogtlandes.

Gern zeige ich meinen Gästen auch „Das verschwundene Vogtland“.



Bei speziellen Wandertouren erkläre ich die Hintergründe der vogtländischen Sprache.

Lassen Sie uns gemeinsam die Wunder des Vogtlands entdecken.

Kontakt:
u.fritzsich@geo-umweltpark-vogtland.de

Faszinierende Zusammenhänge Ralf Reiher

Die Zusammenhänge und Kreisläufe in Fauna und Flora faszinieren mich, und ich freue mich dieses Wissen mit interessierten Besuchern des Geo-Umweltpark Vogtland zu teilen.



Erkunden sie mit mir die beeindruckenden Felsenwege und lassen Sie sich von der Vielfalt der Pflanzen, Tiere und Minerale begeistern.

Kontakt:
r.reiher@geo-umweltpark-vogtland.de

Schätze der Region Jens-Herbert Weck

Tauchen sie mit mir ein in die spannende Welt unserer Landschaften und entdecken sie die Vielfalt der Geotope.

Lernen sie die Geschichten und geologischen Prozesse der Felsformationen und der Natur unserer Heimat kennen.



Lassen sie sich inspirieren, wie wir im Einklang mit der Natur leben können.

Kontakt:
j.weck@geo-umweltpark-vogtland.de

